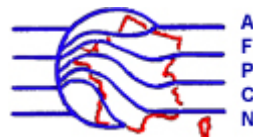


Prévention2000

Association régie par la loi du 1er juillet 1901



Certificat of Merit - 2003



Commémoration des grandes crues de Loire

Rencontre des « Ambassadeurs de la Prévention » Mt Gerbier de Jonc - Angers Octobre 07



Objectifs et cadre de l'action : Commémoration des grandes inondations de la Loire

La crue de juin 1856 constitue pour le bassin versant de la Loire la crue « de référence ». Fait exceptionnel, les pluies génératrices de la montée des eaux se produisent simultanément sur tous les affluents, du Puy-en-Velay jusqu'à Nantes.

Du Bec d'Allier à l'estuaire, la Loire fait quelque 160 brèches, d'une longueur totale de 23 kilomètres, dans ses levées.

Les ponts de Fourchambault, Cosne-sur-Loire et de Sully-sur-Loire sont emportés.

En Octobre 1907, la crue n'atteint pas les hauteurs de 1856, mais de très nombreuses villes sont inondées et des digues cèdent.

Les déversoirs de Jargeau, Saint-Martin-sur-Ocre et Mazan fonctionnent normalement et limitent les dommages aux infrastructures et aux villes.

C'est la dernière grande crue qu'a connue notre fleuve

Entre 2006 et 2007, nous serons donc amenés à commémorer le 150^{ème} anniversaire de 1856 et le 100^{ème} anniversaire de 1907.

Ces rendez-vous doivent être pour tous les acteurs du bassin versant, l'occasion de raviver la mémoire d'une catastrophe renouvelable et permettre de promouvoir l'information préventive et l'éducation au risque.

C'est pourquoi, en octobre 2007, pendant deux semaines, des élèves délégués par leurs établissements scolaires situés sur d'autres bassins versants français sillonneront les bords du fleuve en autobus.

Ce sont les « Ambassadeurs de la Prévention du risque Inondation ».

Organisé en dix étapes, le trajet suivi symbolisera la progression d'une grande vague de crue, suivant le scénario décrit par le journaliste Michel Varagne dans son livre "Le jour où la Loire débordera".



A chaque étape, un forum de rencontres avec les scolaires et les enseignants Ligériens sera organisé.

Les participants seront invités à dialoguer avec les Ambassadeurs, à découvrir et participer à des ateliers consacrés aux différents aspects du risque : gestes de premier secours, expériences scientifiques, enquêtes, maquettes inondation.

Pourvu d'une vraie intensité dramatique, le parcours des Ambassadeurs mobilisera les médias régionaux.

Concomitamment, les villes partenaires seront invitées à mettre en œuvre des animations de centre ville telle que le suivi d'une grande crue mixte sur une échelle de crue, le marquage du niveau atteint dans la ville, la création de repères de crue 2007.

Cette manifestation s'inscrit dans le cadre :

-  de la Stratégie Internationale de Réduction des Catastrophes naturelles des Nations Unies (SIPC), en vue de réduire, par une action internationale concertée, les pertes matérielles et en vies humaines, ainsi que les perturbations économiques et sociales que provoquent les catastrophes naturelles,
-  de la Décennie des Nations Unies pour l'éducation en vue du développement durable (UNESCO 2005-2014) qui vise d'une part à promouvoir l'éducation en

tant que fondement d'une société durable et d'autre part à intégrer la notion de développement durable à tous les échelons du système éducatif,

- de la campagne internationale¹ (2006-2007) d'éducation à la prévention des catastrophes naturelles lancée par l'UNESCO et la Stratégie Internationale pour la Prévention des Catastrophes Naturelles (SIPC) : « **La prévention des catastrophes commence à l'école** »,
- du **Plan Loire Grandeur Nature** dans ses aspects relatifs à l'information des élus et des citoyens, ainsi que de la sensibilisation, l'information et la formation à l'environnement,
- des dispositions de la Loi « Bachelot » de Juillet 2003 et de modernisation de la Sécurité Civile de Août 2004,

Objectifs généraux

- contribuer à l'éducation au risque inondation en milieu scolaire,
- développer la conscience du risque.

Objectifs spécifiques

- rappeler la mémoire des grandes crues mixtes sur le bassin de la Loire et dynamiser l'action éducative « Memo'Risks, le DICRiM Jeune »,
- favoriser au sein des établissements scolaires une meilleure diffusion de l'information sur le Plan Particulier de Mise en Sûreté² (PPMS) et de sa méthodologie de mise en œuvre,
- former les jeunes aux gestes de premier secours en conformité avec la loi de modernisation de la Sécurité Civile,
- enrichir le volet éducatif sur la « prévention du risque inondation » au sein du tissu associatif Ligérien.

Public visé

L'opération cible 2 publics distincts :

1. Le **public scolaire**, qui sera incité à mettre en œuvre des projets pluridisciplinaires d'Education à l'Environnement sur le risque local d'inondation.
2. Les **associatifs** du bassin versant, et tout particulièrement les **Maisons de Loire** qui sont étroitement associés au projet.

Des résultats attendus mesurables

A chacune des étapes, l'ensemble des **collèges** (classes de cycle central) et **lycées** (classes de seconde des établissements d'enseignement général et agricole) de la communauté d'agglomération seront invités à participer aux forums. Sur la base de 300 élèves (soit 10 classes) par étape, **3000 jeunes** seront directement touchés par l'opération; ultérieurement, le **développement de projets pluridisciplinaire sur le risque Loire** et leur restitution dans le cadre de « Memo'Risks, le DICRiM jeunes » élargira cette sensibilisation au sein des établissements scolaires et auprès d'un large public adulte.

¹ Voir site UNESCO: http://www.unesco.org/science/earth/disaster/index_disaster_fr.shtml

² Le PPMS est le plan de sauvegarde de l'établissement scolaire face aux risques majeurs

Composition du groupe des Ambassadeurs

Le groupe des Ambassadeurs est constitué de représentants d'établissements scolaires sélectionnés pour la qualité du travail mené sur un risque local d'inondation. Chacun des groupes d'Ambassadeur porte l'histoire et la culture de son territoire face au risque, qu'il soit de type remontée de nappe, ruissellement urbain, crue flash ou crue de plaine.

Les jeunes métropolitains portent les couleurs de leur EPTB.

Organisation

Le projet est coordonné par l'association **Prévention2000** et l'Institut Français des Formateurs Risques Majeurs et protection de l'Environnement (**IFFO-RMe**).

L'Association Française pour la Prévention des Catastrophes Naturelles (**AFPCN**) apporte son appui et son expertise.

Prévention2000 conçoit des projets éducatifs destinés à favoriser l'éducation au risque. L'association a été récompensée en 2003 par les Nations-Unies (Prix Sasakawa/ISDR) au titre de l'ensemble de son action éducative et tout particulièrement pour le « Réseau des Ambassadeurs ».

Elle est particulièrement active sur le bassin de la Loire où elle développe, avec le soutien de l'Etablissement Public Loire, l'action « Memo'Risk, le DICRiM Jeune ».

Prévention2000 est également à l'origine du Forum Européen de la Communication sur le Risque Majeur (FECRiM) dont la première édition s'est tenue à Orléans en Décembre 04.

L'IFFO-RME est constitué d'un réseau d'experts en matière d'éducation, de prévention et de gestion des risques. En convention avec le ministère de l'écologie et du développement durable (MEDD), il s'est fixé pour missions d'aider l'état et les collectivités locales à mettre en œuvre l'information préventive des populations sur le risque majeur, et d'accompagner les établissements scolaires dans l'élaboration de leur PPMS et la mise en place d'actions pédagogiques.

Pour atteindre ces objectifs, l'institut propose des formations et développe un réseau national de formateurs.

L'AFPCN a pour objet de contribuer à promouvoir des stratégies appropriées de prévention des catastrophes naturelles et des accidents technologiques liés à l'impact des aléas naturels, en France et dans le monde.

L'AFPCN organise des rencontres interdisciplinaires et des débats de société, rassemblant des scientifiques, experts et tout autres spécialistes, des parlementaires, des représentants des collectivités territoriales, des représentants de la société civile et notamment des entreprises, des associations à caractère scientifique, humanitaire, éthique ou social, des représentants de l'Etat.

Elle encourage les initiatives, les études et les recherches, et favorise, au travers de réseaux existants ou à constituer, les échanges d'expériences, les synergies et la diffusion des informations.

Un **Comité de suivi**³ constitué des principaux acteurs du Bassin, accompagne le projet.

³ Composition en annexe

Précisions sur le parcours

Le point de départ est le Mont gerbier de Jonc et le point d'arrivée Angers.

9 grandes villes étapes sont sélectionnées et deviennent « partenaire officiel » des rencontres.

Une étape supplémentaire est consacrée à la visite du barrage de Villerest.

Un autocar aux couleurs des Ambassadeurs est affrété (inspiration: « C'est pas sorcier »).

Le voyage des Ambassadeurs le long du fleuve suit -approximativement- la progression d'une lame de crue cévenole.

Le scénario est celui du livre de Michel Varagne, « Le jour où la Loire débordera ».

A l'approche des Ambassadeurs, les villes partenaires sont invitées à animer leur ville (pose de repères de crues, exposition sur la mémoire du risque local, spectacles, tracts...) dans un esprit de diffusion d'une conscience du risque.

L'objectif ne vise pas la rigueur scientifique, mais à marquer les effets de la « crue 2007 » sur la base des plus hautes eaux connues, de 1856, de 1907, ou bien même d'un autre évènement plus significatif pour la ville.

Les villes partenaires mettent à disposition des Ambassadeurs une salle pouvant recevoir les scolaires.

En relation avec l'Inspection Académique, les classes de **cycle central (5^{ème}/4^{ème}) des collèges** du département sont conviées à assister aux présentations des Ambassadeurs (1/2 journée) et participer aux ateliers.

Sont également invitées les **classes de seconde de lycée d'enseignement agricole et de lycée d'enseignement général**.

Dans chaque ville étape, à l'entrée de la salle de réunion, on trouvera :

- Atelier théâtre/expression corporelle sur les risques majeurs
- Atelier « Précipitations et Risques » (Planète Sciences)
- Initiation aux gestes de premier secours
- Exposition « un siècle sans crues ? » qui informe sur le risque Loire
- Atelier PPMS et « Memo'Risk, le DICRiM Jeune » (Prevention2000/IFFO-RMe)
- Atelier « Rivermed » (CME)
- Stand information sur les Clubs et écoles Unesco
- Stand d'information du partenaire associatif local

Le forum dure environ 4 heures.

Une heure de plénière et trois heures de visite des stands et des animations.

Contenu type d'une plénière :

- Communication maire : accueil des ambassadeurs
- Communication sur le risque dans la ville par des élèves locaux
- Présentation du forum par l'association partenaire locale
- Communication par un groupe d'Ambassadeurs sur le risque dans leur territoire et l'action qu'ils ont menée dans leur établissement scolaire.

En écho aux nouvelles dispositions sur la pose et l'entretien des repères de crues, les villes/communautés d'agglomération pourront lancer un concours des écoles pour la réalisation du « repère de crue 2007 ». Les lauréats recevront leur prix lors des forums.

Des journées d'animation sur la découverte du Fleuve et de son patrimoine seront prévues par le tissu associatif local. La logistique de l'hébergement et de la restauration lui est également confiée.

Une journée spécifique sur le thème de « Loire, patrimoine mondial » sera organisée en partenariat avec la Mission Loire.

Le Parcours

Le projet s'étend sur une période de quinze jours dont treize jours sur la Loire.
Les étapes et dates mentionnées sont susceptibles de modification.

